











- Zeichenerläuterung:**
-  Überflutungsbereich des Pützbörner Baches und des Siedlungsgrabens (lt. Angabe Ortsbegehung/ Workshop)
 -  Fließwege während vergangener Starkregeneignisse (lt. Angabe Ortsbegehung/ Workshop)
 -  potenzielle Abflusskonzentration bei Starkregeneignissen (nach LFU)
 -  kritischer Gewässerabschnitt
 -  kritischer Durchlass/ Einlass/ Punkt
 -  kritische Infrastruktur
 -  betroffen durch Starkregenabfluss (lt. Angabe Ortsbegehung/ Workshop)
 -  erhöhte Gefährdung durch Starkregenabfluss (lt. Angabe Ortsbegehung/ Workshop)
 -  potenzieller Notabflussweg
 -  1 Maßnahmenverortung

Planungsbüro Hömme GbR
 Ingenieurbüro für Wasserbau und Wasserwirtschaft

Verbandsgemeinde Daun

Maßnahme: Konzept zur Hochwasser- und Starkregenvorsorge Defizite und Maßnahmen Daun-Pützbörn

Planart: Lageplan	Maßstab: 1:5.000	beauftragt: Thesen
Datum: September 2021	Bildnummer: 1.1	gezeichnet: Hömme
		geprüft: Liebacher

Daun_Maßnahmenvorstellung.dwg | A3 Pützbörn Maßnahmen