






Planzeichen

-  Ergänzung Fläche Innenbereich
-  Grenze des räumlichen Geltungsbereich der Satzung "Bergstraße"
-  bisheriger Innenbereich

Sonstige Planzeichen

-  Flurstücksgrenze laut Kataster
- $\frac{137}{1}$  Flurstücksnummer laut Kataster
-  Gebäude laut Kataster



**Dipl. Ing. Sabine Strunk**

Hochbau  
Bauleitplanung  
Dorfentwicklung

Stalbach 4  
54619 Lichtenborn  
Tel.: 06559/674  
Email: info@architektin-strunk.de

Innenbereich über Festlegungs-  
und Ergänzungssatzung

Geltungsbereich bisheriger  
Innenbereich

Projekt: Ortsgemeinde Dreis - Brück Festlegungs- und Ergänzungssatzung nach § 34 (4) Nr. 1 und 3 "Bergstraße" Ortsteil Dreis	Zeichnung erstellt: <b>Juni 2023</b> Letzte Änderung: <b>12.02.2024</b>
Verfahrensstand: Fassung zur Beteiligung	Maßstab: <b>1/500</b>